

Afgørelser – Reg. nr.: 02638.01

Fredningen vedrører: Læsø Højsande

Domme

Taksationskommissionen

Naturklagenævnet

Overfredningsnævnet

Fredningsnævnet

16-01-1961

Kendelser

Deklarationer

FREDNINGSNÆVNET>

16/1-61



FOTOKOPI UDSKRIFT

AF

TINGBOGSAKTERNE

FREDNINGSPLANUDVALGET
FOR NORDJYLLANDS AMT

FOR

Civilretten i Frederikshavn.

Aalborghus Slot

Postbox 863 - 9100 Aalborg

(Tlf. 08 - 161522)

År 19 61 den 16. januar

er ved herværende

retskreds tinglyst sålydende dokument:

Matr. nr. 143 r, 143 t, 77 e Klitten

Anmelder: Klitdirektoratet.

af Vesterø by og sogn, 130 d Byrum

by og sogn.

D e k l a r a t i o n .

Følgende matr. nr. tilhørende landbrugsministeriet ved klitdirektoratet: 143 r, 143 t, 77 e Klitten af Vesterø by og sogn, 77 g Vesterø by og sogn, 130 d Byrum by og sogn, i det omfang, hvori de er indrammet med grøn farve på vedhæftede kort i målestok 1:10.000, fredningsservitut om, at de med visse forbehold skal henligge i pålægges herved ~~natúrtilstand~~. Herved er navnlig at iagttage:

1. Arealerne må ingensinde opdyrkes, bebygges, drænes eller afgrøtes, ligesom der ikke må foretages opfyldning eller graves efter grus, sand, sten m.v. udenfor de 4 eksisterende "fælles grusgrav", herfra dog undtaget grus til klitplantagens eget brug. Nye grøfter må kun sættes gennem de fredede områder, såfremt det skulle vise sig nødvendigt af hensyn til afvandingen af tilstødende arealer.

Sandflugt må kun dæmpes ved lyngbelægning, hjelmeplantning o.lign., men ikke ved ^æplantning.

D5

2. Der må ikke rejses master til telefon (redningsvæsenet undtaget) elektricitetsforsyning, transformatorstationer e. lign., og ej heller opstilles boder, skure, vogne og telte til beboelse, eller andre skæmmende indretninger. - Herved respekteres den mellem klitdirektoratet og hærens bygningstjeneste oprettede kontrakt om en hjemmeværnsskydebane.

3. Lyngvegetationen må ikke afslås eller på anden måde forstyrres, medmindre lyng skal anvendes til sandflugtsdæmpning eller til klitplantagens veje.

Græsvegetationen må ikke afslås eller afgræsses, bortset fra Holtemmen, der fortsat kan benyttes af plantøren, men ikke må lejes ud. - Hvis man fra videnskabelig side skulle ønske mindre dele af Holtemmen unddraget græsning og høslet, er klitdirektoratet indforstået hermed, men hegning er dette uvedkommende.

4. De naturlige træbevoksninger på de fredede områder, bestående af hvidbirk, lidt vortebirk, bævreasp, lidt rødæl, almindelig røn samt buske af forskellige pilearter, tørst, ene og hunderoser, overlades i videst mulig udstrækning til fortsat naturlig udvikling. For hele det fredede område gælder, at alle nåletræer med undtagelse af skovfyr og ene med højst 10-årige mellemrum fjernes ved klitvæsenets foranstaltning. Den lille højsande plantage, hovedsagelig bestående af bjergfyr afvikles ved modenhed og genplantes ikke.

Iøvrigt deles de fredede områder med hensyn til træbevoksningernes behandling på følgende måde:

Terrænet omkring søerne i Ø. Foldgaard, bestående af den øst for Hankærvejen liggende del af matr. nr. 77 e (af Vesterø.) og hele den fredede del af matr. nr. 130 d (af Byrum) skal udgøre en naturhistorisk og forstbiologisk "urskov", i hvilken enhver form for indgreb i træbevoksningernes udvikling er forbudt. (Ingen såning, plantning, hugst, døde træer forbliver.) I den øvrige større del af de fredede områder skal plukhugst, der tilsigter at give træbevoksningerne en optimal udvikling, frit at være klitvæsenets tilladt.

5. Langs den østlige side af matr. nr. 130 d, hvor grænsen for det fredede område ikke følger veje i plantagen, opsættes ved klitvæsenets foranstaltning mærkepæle af cement, der betales og vedligeholdes af naturfredningsrådet.

Denne deklaration begæres tinglyst som servitutstiftende på de ovennævnte matr. nr. Med hensyn til foranstående pantehæftelser, servitutter o.a. henvises til ejendommens blad i tingbogen. Påtaleberettiget er fredningsnævnet for Hjørring amtsrådsreds og naturfredningsrådet.

P.l.v.

Klitdirektoratet, den 24. oktober 1960.

Vejers pr. Oksbøl.

P. Thaarup.

Indført i dagbogen for Frederikshavns retskreds den 16. januar 1961.

Lyst

Sv. Nielsen.

Udskriftens rigtighed bekræftes.

Civildommeren i Frederikshavn, den 23. august 1961.

Stempel: 1,00 kr.

Afgift : 4,00 -

5,00 kr.


Sv. Nielsen.

cfr. JF/KH.

Højsande-fredningen i Læsø klitplantage

1 : 20.000

HØJSANDE

dn. 1929

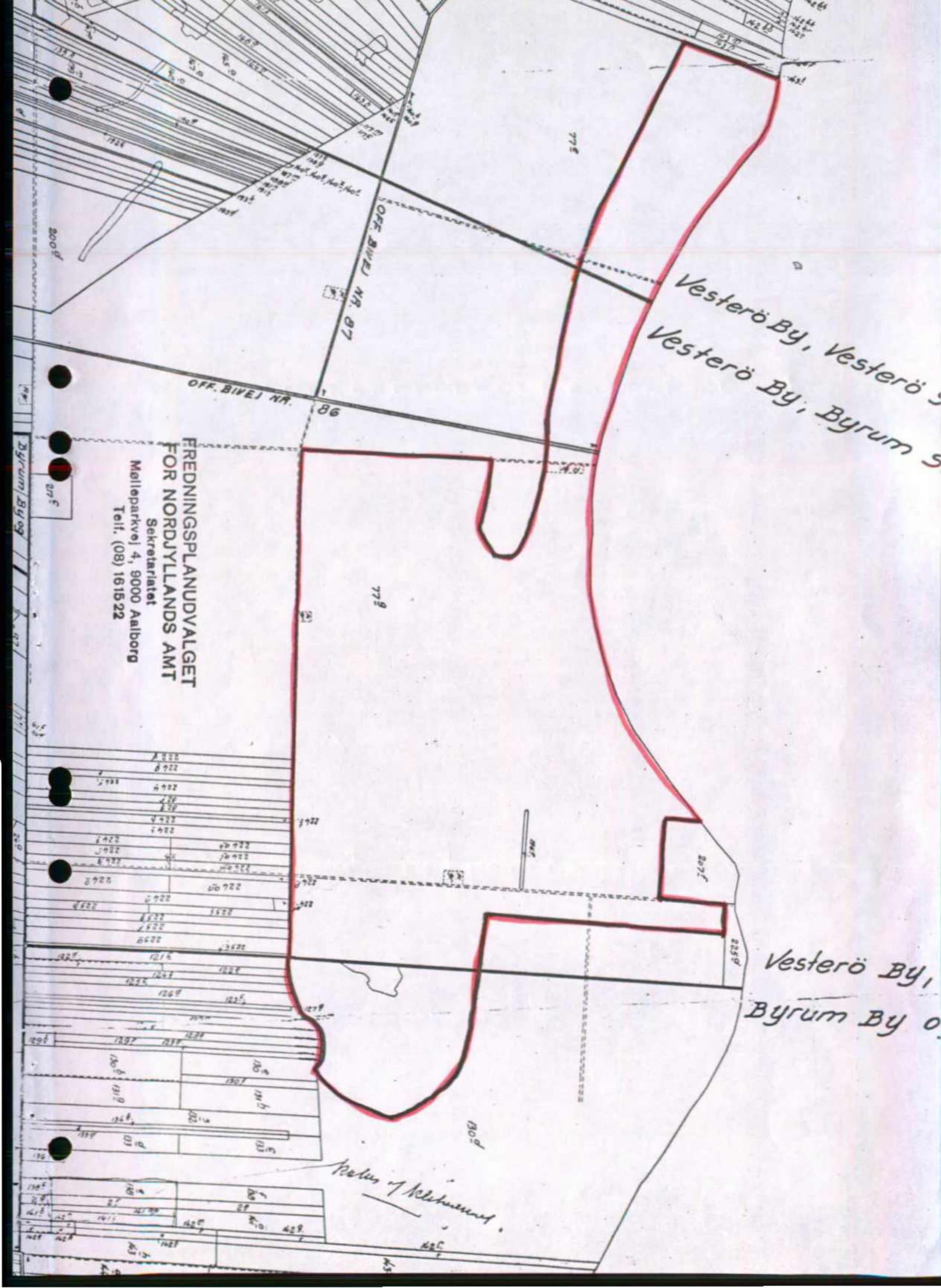
Læsø klitplantages grænse

S. Mønsdal

16/2-61

HANS *[Signature]*
HANS *[Signature]*

DS



Vesterö By, Vesterö S
Vesterö By, Byrum S

FREDNINGSPLANUDVALGET
FOR NORDJYLLANDS AMT
Sekretariatet
Mølleparkvej 4, 9000 Aalborg
Telf. (08) 161522

Byrum By og

Vesterö By,
Byrum By o

Redes i Notariatet



DISPENSATIONER>

Afgørelser – Reg. nr.: 02638.01

Dispensationer i perioden: 02-08-1984 - 08-05-2002

FREDNINGSNÆVNET

for

Nordjyllands amts nordlige fredningskreds

Banegårdspladsen 4, 9700 Brønderslev

Telf. 08 - 820388

264/A
REG. NR. Brønderslev, den 2. august 1984

Fs. 319/83

Miljøministeriet

Fredningsstyrelsen

Modtaget i fredningsstyrelsen

Amaliegade 13

23 AUG. 1984

1256 København K.

Nævnet har d.d. tilskrevet Nordjyllands amtskommune, Amtsfredningskontoret, således:

Nordjyllands amtskommune, Amtsfredningskontoret, har til fredningsnævnets behandling fremsendt en fra statsskovvæsenet, Nordjyllands Skovdistrikt modtagen skrivelse om oprensning af strandkær i Holtemmen, Læsø.

Holtemmen er en del af et ved deklaration af 16. januar 1961 fredet område og er for en dels vedkommende beliggende søværts strandbeskyttelseslinien.

I 1977 påbegyndtes en maskinel oprensning af den ca. 600 km lange kærstrækning, hvilken oprensning blev fuldført i 1982.

På grund af klager over oprensningen har statsskovvæsenet anmodet amtsrådet om en eventuel fornøden godkendelse efter naturfredningslovens § 43.

Amtsrådet har konstateret, at oprensningen af strandkæret er omfattet af naturfredningslovens § 43.

Da indgrebet er sket inden for fredet område og inden for strandbeskyttelseslinien, har Amtsfredningskontoret videresendt sagen til fredningsnævnet.

Fredningsnævnet har foretaget en besigtigelse af Holtemmen.

Det blev herunder oplyst, at det opgravede materiale var blevet lagt langs bredderne (10-15 m brede bæltter) i 30-40 cm tykke lag.

Danmarks Naturfredningsforening har anført, at adskillige plantearter er gået tilbage muligvis forsvundet. Således må den sjældne orchide 'Koralrod' betragtes som udryddet ved indgrebet.

1303/14-40

Ifølge den fornævnte deklARATION af 16. januar 1961 må arealerne ikke drænes eller afgrøftes, og der må ikke foretages opfyldning.

Fredningsnævnet finder, at det foretagne indgreb er i strid med bestemmelserne i naturfredningslovens § 46 og med den fornævnte deklARATION.

Da det imidlertid må anses for umuligt at føre strandkæret og vegetationen tilbage til før oprensningen, ønsker fredningsnævnet ikke at foretage sig videre i sagen.

Afgørelsen kan efter naturfredningslovens § 58 indbringes for overfredningsnævnet, Amaliegade 7, 1256 København K. af bl. a. ansøgeren og forskellige myndigheder.

Klagefristen er 4 uger fra modtagelsen af denne meddelelse.

Fredningsnævnet har påtalt det skete indgreb overfor statskovvæsenet.

Genpart af denne skrivelse er sendt til Statsskovvæsenet, Nordjyllands amtskommune, Fredningsstyrelsen, Danmarks Naturfredningsforening, Læsø kommune.

P. n. v.

P. Holm-Christiansen



FREDNINGSNÆVNET

for
Nordjyllands amts nordlige fredningskreds
Banegårdspladsen 4, 9700 Brønderslev
Telf 08 - 820388

Brønderslev, den 11. juli 1985

REG. NR.

Fs. 47/84

02638.010

Miljøministeriet
Fredningsstyrelsen
Amaliegade 13
1256 København K.

Nævnet har d.d. tilskrevet Miljøministeriet, Skovstyrelsen, Strandvejen 863, 2930 Klampenborg, således:

Ved skrivelse af 19. juni 1984, j. nr. Nj. 27322 og Nj. 2721, har Miljøministeriet, Skovstyrelsen, til fredningsnævnet fremsendt ansøgning, dels fra hjemmeværnet, dels fra Læsø Strandjagtforening om fortsat brug af skydebanen i Læsø Klitplantage.

Det fremgår af sagens oplysninger, at skydebanen er beliggende på et fredet areal i Klitplantagen, og at det areal, der påvirkes af flugtskydningsaktiviteten ikke overstiger lo ha ud af et fredet areal på over 500 ha.

Læsø kommune kan anbefale, at skydebanen fortsat bliver beliggende i Læsø Klitplantage, da det ikke er muligt at finde et andet og velegnet areal.

Det er endvidere oplyst, at der ved lerdueskydning vil blive anvendt fenolfri lerduer.

Klitplantagen er fredet i henhold til overfredningsnævnets *kendelse af 27. maj 1963. **BYRUM BY-HALS SOGN**

Fredningsnævnet meddeler herved tilladelse til, at skydebanen i Læsø Klitplantage fortsat anvendes, foreløbig for et tidsrum af 10 år på betingelse af, at skydebanen ikke anvendes i feriemånederne.

Afgørelsen kan efter naturfredningslovens § 58 indbringes for overfredningsnævnet, Amaliegade 7, 1256 København K. af bl. a. ansøgeren og forskellige myndigheder.

Klagefristen er 4 uger fra modtagelsen af denne meddelelse.

Tilladelsen kan ikke udnyttes før udløbet af klagefristen.

* Forkert - omfattes af Højsande-fredningen, overenskomst lyst 16/1 1961

FREDNINGSNÆVNET

for

Nordjyllands amts nordlige fredningskreds

Banegårdspladsen 4, 9700 Brønderslev
Telef. 08 - 820388

Brev **REG. NR.** 30. juni 1986

02638.010. Fs. 140/86

Miljøministeriet
Fredningsstyrelsen
Amaliegade 13
1256 København K.

Medtaget i Fredningsstyrelsen

- 3 JUNI 1986

* Forkert - omfattes af
Højsande-fredningen,
overenskomst lyst
16/1 1961

Til fredningsregisteret
til orientering

Nævnet har d.d. tilskrevet Nordjyllands statsskovdistrikt, Sct. Laurentiivej 150, 9990 Skagen, således:

Ved skrivelse af 20. maj 1986, j. nr. 2721, har Nordjyllandsstatsskovdistrikt fremsendt ansøgning fra Hjemmeværnsdistrikt Vendsyssel om tilladelse til nedgravning af telefonkabel på hjemmeværnets skydebane i Læsø klitplantage.

Skydebanen omfattes af overfredningsnævnets kendelse af 27. maj 1963* samt delvis af skovbyggelinie og strandbeskyttelseslinie. Området er endvidere omfattet af naturfredningslovens § 43 a om beskyttelse af heder.

Det fremgår af sagens oplysninger, at nedgravningen vil blive gennemført med en smal rendegraver.

Fredningsnævnet skal herved meddele tilladelse til det ansøgte, jfr. de fremsendte bilag.

Afgørelsen kan efter naturfredningslovens § 58 indbringes for overfredningsnævnet, Amaliegade 7, 1256 København K. af bl. a. ansøgeren og forskellige myndigheder.

Klagefristen er 4 uger fra modtagelsen af denne skrivelse.

Tilladelsen kan ikke udnyttes før udløbet af klagefristen.

Såfremt en klage er indgivet, må nævnets tilladelse ikke udnyttes, førend sagen er færdigbehandlet af overfredningsnævnet.

Godkendelsen bortfalder, hvis den ikke udnyttes inden 5 år fra dato.

Genpart af denne skrivelse er sendt til Amtsfredningskontoret, Nordjyllands amtskommune, Fredningsstyrelsen, Danmarks Naturfredningsforening, Læsø kommune, Hjemmeværnsdistrikt Vendsyssel.

Miljøministeriet

J. nr. E. 1303/14-40

Bil.

F. n. v.

A. Holm-Christiansen

Såfremt en klage er indgivet, må nævnets tilladelse ikke udnytted, førend sagen er færdigbehandlet af overfredningsnævnet.

Denne tilladelse bortfalder, såfremt den ikke er udnytted inden 5 år.

Genpart af denne skrivelse er sendt til Amtfredningskontoret, j. nr. 8-70-52-4/13-1-79, Amtsarkitektkontoret, Danmarks Naturfredningsforening, Læsø kommune, Forsvarets Bygningstjeneste, j. nr. 270.30-L 1107/473, Fredningsstyrelsen.

P. n. v.

P. Holn-Christiansen

KOPI



Fredningsnævnet for
 Nordjyllands amts nordlige
 fredningskreds
 Jernbanegade 12, 1. - 3. sal, 9100 Ålborg
 Tlf. 9922 2377

Den 26. februar 1992.

FS 50/90.

Nordjyllands Statsskovdistrikt,
 Sct. Laurentiivej 150,
 9990 Skagen.

Ved skrivelse af 28. november 1990 har Nordjyllands Statsskovdistrikt ansøgt om fredningsnævnets dispensation fra fredningsdeklaration tinglyst den 16. juni 1961 på matr. nr. 143r, 143t, 77e, Klitten af Vester by og sogn og 130d Byrum by og sogn. Deklarationen vedrører blandt andet græsvegetationen i Holtemmen på Læsø, og ansøgningen vedrører en nærmere angivet udvidelse af den hidtidige græsning.

Sagen har af fredningsnævnet været forelagt for Naturfredningsrådet, der ligeledes er påtaleberettiget i henhold til deklARATIONEN, og rådet har i sit svar af 20. januar 1992 anbefalet det ansøgte.

Jeg skal herved meddele, at et enigt fredningsnævn efter skriftlig votering har besluttet sig for at meddele den ansøgte dispensation.

Fredningsnævnets afgørelse kan påklages til Overfredningsnævnet af blandt andre ansøgeren, amtskommunen, kommunen og Danmarks Naturfredningsforening. Klagefristen er 4 uger fra den dag afgørelsen meddeles den pågældende. Tilladelsen må ikke udnyttes før klagefristens udløb. Er klage indgivet må tilladelsen ikke udnyttes medmindre den opretholdes af Overfredningsnævnet.

Tilladelsen bortfalder, hvis den ikke udnyttes inden 5 år fra dato.

Der henvises til Statsskovdistriktets j.nr. 2632.

Miljøministeriet, J. nr. SN

5. februar 1992

ARK. nr.

1

Med venlig hilsen


 Munk-Petersen.



FREDNINGSNÆVNET FOR NORDJYLLANDS AMT,
GL.TORV 6, 9000 AALBORG
TELEFON 98 12 71 11.

Aalborg, den 31. maj 1996.

Miljøministeriet,
Nordjyllands Statsskovdistrikt,
9990 Skagen.

REG. NR. 2638.01

FS 2/1996: ansøgning om skydebane på Læsø. - Deres j.nr. SN 4521.

Ved deklaration lyst 16. januar 1961 på matr.nr. 143 r, 143 t og 77 e Klitten, Vesterø sogn og 130 d Byrum frededes arealerne, dog således at en kontrakt om en hjemmeværnsskydebane respekteredes.

Den 31. januar 1973 tiltrådte fredningsnævnet, at skydebanen fortsat anvendtes, herunder af Læsø Strandjagtforening indtil den 1. april 1980 på visse betingelser.

Ved nævnets skrivelse af 11. juli 1985 til Skovstyrelsen (FS 47/84) forlængedes tilladelsen i 10 år, uanset der ved skrivelse af 23. december 1981 (FS 309/81) havde været tilkendegivet, at en da meddelt frist på 2 år ikke kunne forventes forlænget. Det fremgår af denne sag, at det var ønskeligt, om bestræbelserne for at finde en anden placering blev intensiveret.

Ved skrivelse af 17. januar 1996 har Statsskovdistriktet ansøgt om forlængelse af tilladelsen til at opretholde skydebanen indtil den 31. august 1998. Det fremgår af den efterfølgende korrespondance, at skovdistriktet formentlig vil kunne anvise en placering af en ny skydebane uden for det fredede område, og at brugeren Hjemmeværnsregion I og jagtforeningen på Læsø vil indgå i forhandlinger om en flytning af banen.

Skovdistriktet har senest anbefalet en forlængelse til 15. juni 1997.

Under disse omstændigheder meddeler fredningsnævnet tilladelse til at opretholde skydebanen på de hidtil meddelte vilkår, dog kun indtil den 31. august 1997, idet en bane uden for fredningen forventes etableret inden denne frist.

Tilladelsen, der er meddelt i medfør af naturbeskyttelseslovens paragraf 50, stk. 1, kan inden 4 uger påklages til Naturklagenævnet. Klage skal fremsættes skriftligt til fredningsnævnet. Rettidig klage har opsættende virkning.

Sortsøe Jensen

Jnr. SN 1996-1211/14-0014

Fredningsnævnet for Nordjyllands amt
Badehusvej 17, 9000 Aalborg
Telefon 96 30 70 00

Aalborg, den 23. 12. 99

Nordjyllands amt
Natur- og Miljøkontoret
Niels Bohrs Vej 30
9220 Aalborg Ø.

FS 62/1999: Cykelsti ved Højsande, Læsø.
Amtets j.nr. 8-70-51-8-825-0002-98.

Den 12. november 1999 har De fremsendt en ansøgning fra Læsø kommune om etablering af en cykelsti gennem fredningen ved Højsande, deklARATION af 16. Januar 1961 og fredning ved Horneks odde (matr.nr. 207 f), overenskomst af 22. juli 1938 som angivet på vedlagte kortbilag og senere modtaget alternativt ruteforløb på strækningen fra Lilledal til Storedal, der ligeledes vedlægges.

Det fremgår af det fremsendte, at stien efter det endelige forslag i det væsentlige følger allerede eksisterende stier og veje.

Nævnet meddeler herved dispensation til det ansøgte som angivet på vedlagte kort suppleret med vedlagte kort over alternativt forløb, idet det forudsættes, at stien alene befæstes med grus, og der ikke på ruten opsættes skilte.

Det forudsættes, at der opnås godkendelse fra lodsejeren og eventuelle brugsretshavere.

Tilladelsen, der er meddelt i medfør af naturbeskyttelseslovens § 50, stk. 1, kan inden 4 uger påklages til Naturklagenævnet. Skriftlig klage indgives til Fredningsnævnet. Tilladelsen må ikke udnyttes inden klagefristens udløb og bortfalder, såfremt den ikke udnyttes inden 3 år.

Sortsøe Jensen

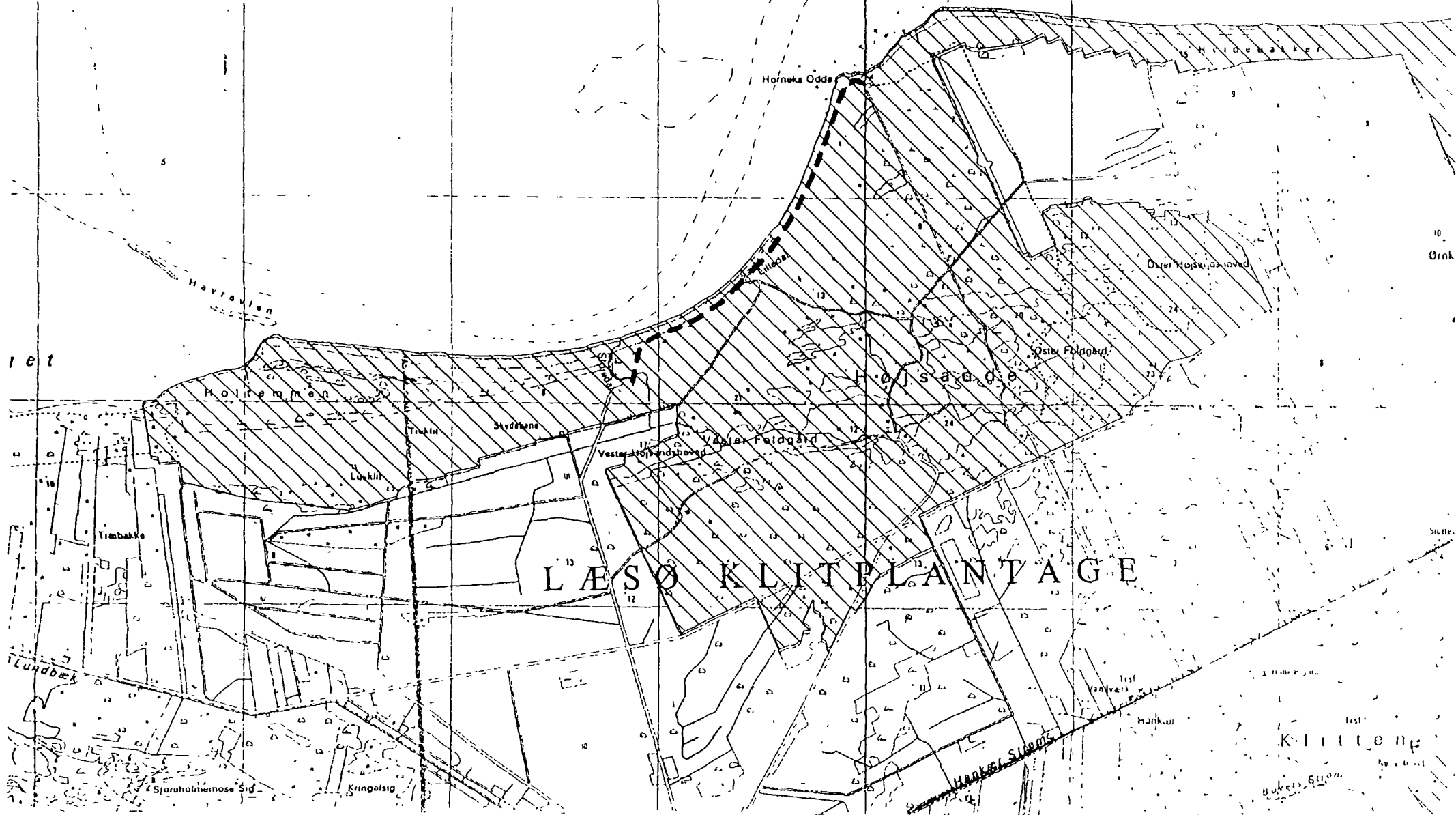
REKREATIV CYKELSTI LANGS LÆSØS NORDKYST

--- Læsø Kommunes ønske til tracé for 1. etape

 EU-habitatområde nr. 10:
Holtemmen, Højsande og Nordmarken.

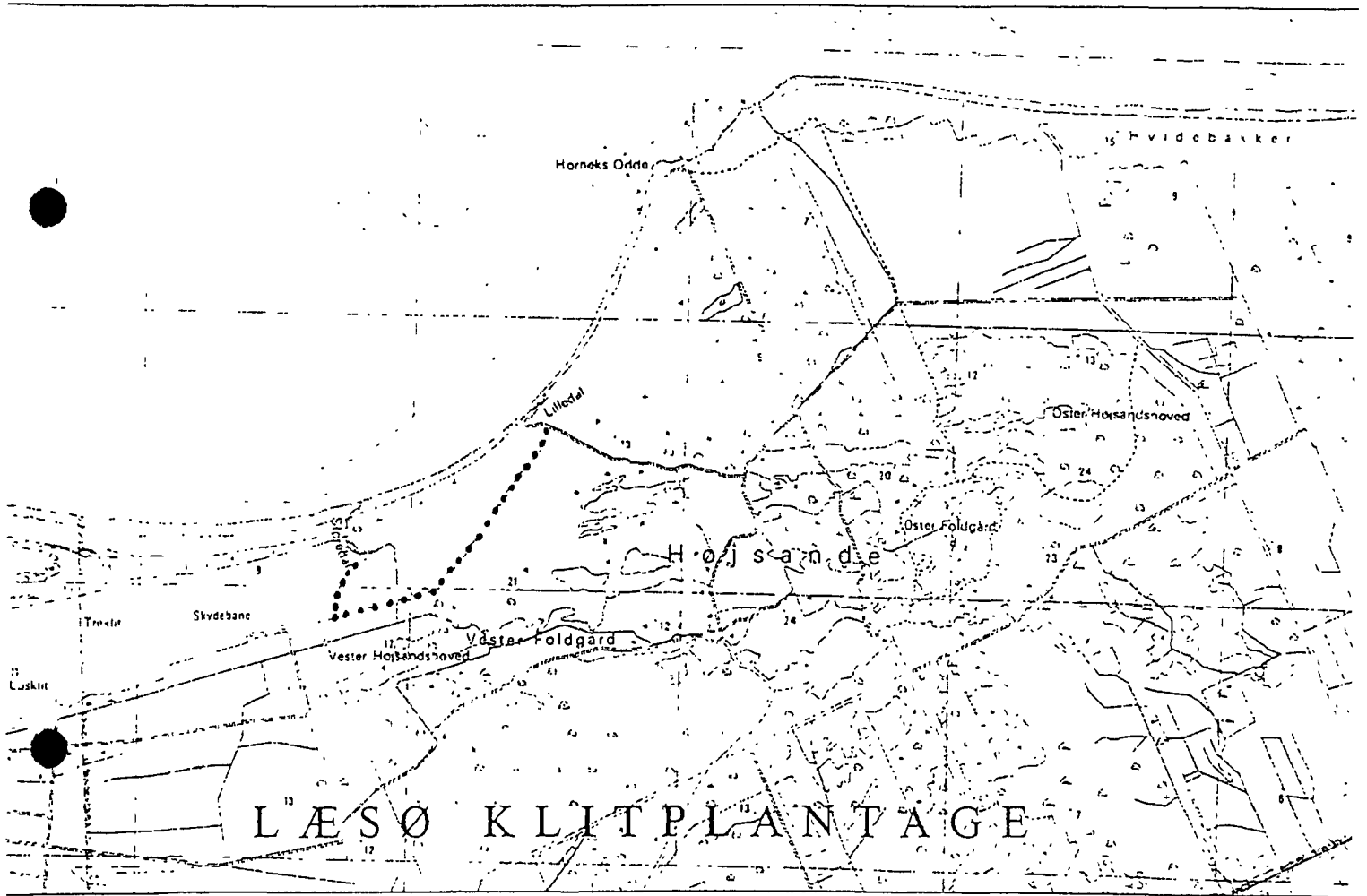
COPYRIGHT:
Kort- og Matrikelstyrelsen 1992/KD 86 1029
1:25 000

Phønixgrund

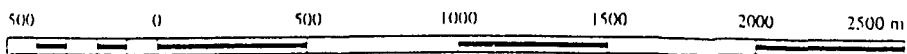


Cykel- og gangsti mellem Horneks Odde og Storedal

Alternativt ruteforløb mellem Lilledal og Storedal.



Danmark 1:25.000 (4cm)



Målförhold 1:25 000

NATURKLAGENÆVNET

J.nr.: 97-131/800-0033
LBJ

12 JULI 2000

Afgørelse

i sagen om anlæg af cykelsti på strækningen mellem Store Dal og Horneks Odde, Læsø Kommune.

Nordjyllands Amt har den 20. januar 2000 meddelt dispensation fra naturbeskyttelseslovens § 3 og § 15, jf. § 65, stk. 3, til anlæg af cykelsti på strækningen mellem Store Dal og Horneks Odde i Læsø Kommune.

Afgørelsen er påklaget til Naturklagenævnet af Natur- og miljøforeningen "Læsøboen".

Området

Området, der hører under Læsø Klitplantage, henligger utilplantet som lynghede. Det kuperede klitterræn udgør øens højeste del.

Området ligger i Nordjyllands Regionplan 97 i regionalt naturområde. I amtets fredningsplan er området geologisk og biologisk beskyttelsesområde.

I Kommuneplan 96 for Læsø, der er vedtaget den 3. marts 1997, er der i hovedstrukturdelen optaget et afsnit om anlæg af en rekreativ cykelsti langs nordkysten.

Området er beskyttet som hede efter naturbeskyttelseslovens § 3.

Hele stiforløbet ønskes anlagt indenfor EF-habitatområde nr. 10 (Holtemmen, Højsande og Nordmarken). Området er udpeget som habitat på grund af forekomsten af en række naturtyper, hvoraf to er prioriterede (af særlig interesse). Det drejer sig om stabile kystklitter med urtevegetation

Miljø- og Energi ministeriet
J.nr. SN 1996-1211/14-0014

12 JULI 2000

Akt. nr.

5

(grå klit) og stabile, kalkfattige klitter med revling. Endvidere er området udpeget på grund af forekomster af næbfrø bevoksninger og grårisbevoksninger.

Området er fredet ved deklARATION af 16. januar 1961 samt undergivet fredning ved Horneks Odde af 22. juli 1938.

Redegørelse for sagen

Låsø Kommune ønsker at etablere en kystnær cykelsti i et landskab, der tidligere rummede de gamle redningsveje.

Oprindeligt ansøgte kommunen om en anden og på en del af strækningen mere kystnær placering af stien. Eftersom området er habitat-område, foretog amtet en kortlægning af naturtyperne samt en vurdering af konsekvenserne for disse som følge af en cykelsti.

Det fremgår af kortlægningen, at området mellem Lilledal og Horneks Odde, bortset fra et mindre areal øst for Lilledal, hovedsageligt består af naturtyperne revlingklit og grårisbevoksninger. Amtet har vurderet, at området er robust overfor slid, og at stien som ansøgt vil kunne etableres langs kysten på strækningen mellem Horneks Odde og Lilledal.

Området mellem Storedal og Lilledal samt et mindre areal øst for Lilledal er grå klit af typen sandskægdomineret klit og meget rigt på laver, særligt korallaver og rensdyrlaver. Denne type af grå klit er særligt sårbar overfor mekanisk slid. Sårbarheden skyldes dels et meget tyndt og ikke dækkende vækstlag, dels, at de skrøbelige og ofte tørre laver direkte knuses ved tråd og kørsel. Slid kan ses i naturtypen i mange år.

På strækningen mellem Storedal og Lilledal har amtet derfor vurderet, at selv en smal cykel- og gangsti vil have negative konsekvenser. Da der samtidig kunne peges på en alternativ, sydligere linieføring langs et eksisterende gammelt vejspor, vurderede amtet, at det ansøgte på denne strækning ikke vil kunne tillades i overensstemmelse med habitatdirektivet.

Kommunen har herefter accepteret amtets forslag om en alternativ linieføring.

Skov- og Naturstyrelsen som lodsejer har meddelt, at styrelsen kan tilslutte sig stiprojektet under forudsætning af, at den alternative, sydligere tracé mellem Lilledal og Storedal følges.

Efter ændringen af stiforløbet ønskes cykelstien anlagt dels på et delvist befæstet vejforløb mellem Storedal og Lilledal og dels på ikke befæstede vej- og stispor mellem Lilledal og Horneks.

Fredningsnævnet for Nordjyllands Amt har den 23. december 1999 meddelt dispensation fra fredningerne i området til anlæg af cykelstien.

Amtets afgørelse

Amtet meddelte dispensationerne fra naturbeskyttelsesloven til den alternative stiføring på vilkår :

- at der inden anlæg påbegyndes foreligger en af amtet godkendt plan for, hvordan turistpresset omkring redningsstationen ved Lilledal kan begrænses i den grå klit omkring huset, f.eks. ved diskret hegning i form af lave bjælker eller trådhegn, som ved almindelige kreaturindhegninger,
- at cykelstien anlægges som vist på vedlagt luftfoto,
- at cykelstien bliver grusbefæstet i maksimalt to meters bredde,
- at der ikke anvendes andre materialer, f.eks. fiberteksdug o.l.,
- at stien anlægges successivt, så kørsel uden for stiarealet ikke finder sted,
- at de eksisterende stier og spor omkring redningsvejen reduceres, og at der ikke anlægges eller opstår nye stiføringer omkring redningsstationen,
- at der ikke etableres rastepladser eller lignende langs ruten,
- at stien kun anvendes til cykel- og gangtrafik,
- at der på infotavler før indkørsel i området skiltes tydeligt med, at der er forbud mod cykling udenfor stien og
- at der ikke plantes eller sås i forbindelse med stianlægget.

Amtet har vurderet, at der med de stillede vilkår for cykelstiens udformning ikke vil ske en forringelse af forholdene for de prioriterede naturtyper i habitatområdet.

Klagen

Det er i klagen navnlig gjort gældende, at det naturskønne område er udpeget som meget sårbart. Området er derfor beskyttet efter både nationale og internationale regler. Det forekommer på den baggrund uforståeligt for klager, at der gives dispensation til anlæg af en cykelsti i området.

Foreningen har henvist til, at der på Læsø i forvejen - og særligt i området nær plantagen - er mange cykelmuligheder. Cykelstinettet i plantagen opfylder efter klagers opfattelse behovet for cykelveje.

Endvidere har foreningen henvist til og støttet de synspunkter, der er indeholdt i et læserbrev af H. Autzen, der er bragt i "Læsøposten" umiddelbart efter, at amtet meddelte dispensationerne. Det er heri anført, at amtet har ændret linieføringen, så den på visse strækninger ikke følger kysten længere. Andre steder vil stien imidlertid fortsat ligge tæt ved følsomme områder, og der er risiko for, at færdslen på stien ved de følsomme områder vil bevirke, at der vil blive dannet en mængde nye stier fra cykelstien og ned til stranden. Der er i læserbrevet henvist til, at amtet er inde på noget af det samme, idet det i tilladelsen er bestemt, at der skal godkendes en plan for, hvordan turistpresset omkring redningsstationen ved Lilledal kan begrænses i den grå klit omkring huset.

Amtets bemærkninger til klagen

Amtet har til foreningens påstand om, at der er cykelmuligheder nok på Læsø bemærket, at amtet ikke i regionplanen har udlagt kommende regionale cykelruter i området, men at amtet i forbindelse med kommuneplanlægningen i 1996-97 udtrykte sig positivt over for kommunens planer om en cykelsti, hvis den kunne forenes med naturværdierne.

Afgørelse

I sagens behandling, herunder besigtigelse på stedet, har deltaget 11 af Naturklagenævnets medlemmer : Lars Busck (formand), Bent Hindrup Andersen, Ole Pilgaard Andersen, J.J. Bolvig, Svend Aage Jensen, Hans Kardel,

Niels J. Langkilde, Hans Chr. Schmidt, Jens Steffensen, Poul Søgaard og Svend Taanquist.

Det følger af § 4, stk. 1, i bekendtgørelse nr. 782 af 1. november 1998 om afgrænsning og administration af internationale naturbeskyttelsesområder, at amtet ikke må meddele dispensation fra § 3 og § 15 i naturbeskyttelsesloven, såfremt dette kan indebære forringelse af områdets naturtyper og levestederne for arterne, eller kan medføre forstyrrelser, der har betydelige konsekvenser for de arter, området er udpeget for.

Efter naturbeskyttelseslovens § 65, stk. 3, kan der kun i "særlige tilfælde" meddeles dispensation fra forbudet i naturbeskyttelseslovens § 3 mod indgreb i beskyttede naturtyper og fra forbudet i § 15 mod tilstandsændringer indenfor strandbeskyttelseslinien.

Naturtypen i området mellem Storedal og Lilledal og i området omkring redningsstationen er vurderet som meget værdifuld og sårbar overfor slid.

Flertallet finder, at benyttelsen af cykelstien vil medføre en risiko for øget slid på vegetationen i området, herunder risiko for dannelse af nye stier fra cykelstien og ned til stranden. Uanset at stien på en del af strækningen ønskes anlagt på et delvist befæstet vejforløb og alene grusbefæstes, vil anlægget syne markant i landskabet.

Det er flertallets vurdering, at en dispensation til det ansøgte - i overensstemmelse med det af amtet anførte - ikke vil være i strid med EF-habitatbeskyttelsen, jf. § 4 i bekendtgørelse nr. 782 af 1. november 1998. Det ansøgte vil for så vidt kunne imødekommes under overholdelse af de internationale forpligtelser vedrørende det udpegede habitatområde.

Afvejningen af de hensyn, der i øvrigt indgår i vurderingen af, om der bør meddeles dispensation fra naturbeskyttelseslovens § 3 fører imidlertid til, at flertallet ikke finder, at der er tale om et særligt tilfælde, der kan begrunde en fravigelse fra lovens hovedregel.

I denne afvejning er navnlig indgået, at der ikke er dokumenteret et behov for en cykelsti det pågældende sted. Hertil kommer, at området er udpeget som habitat, selvom denne udpegning ikke i sig selv er til hinder for det ansøgte.

Ud fra en samlet vurdering af sagens omstændigheder stemmer flertallet herefter for at ændre amtets dispensationer fra strandbeskyttelseslinien og forbudet mod tilstandsændringer i beskyttede naturtyper til afslag.

Mindretallet (Hans Chr. Schmidt) finder, at der er en god begrundelse for den ansøgte dispensation og finder det i den forbindelse sandsynliggjort, at færdslen vil kunne kanaliseres og dermed holde sig til stien.

I overensstemmelse med flertallets stemmeafgivning, går Naturklagenævnets afgørelse herefter ud på at, at Nordjyllands Amts dispensationer af 20. januar 2000 ændres til afslag.

På Naturklagenævnets vegne



Line Bjørklund.

2638.01

Fredningsnævnet for Nordjyllands Amt,
Badehusvej 17, 9000 Aalborg,

Telefon 96 30 70 00

Modtaget i
Skov- og Naturstyrelsen
14 MAJ 2002

SCANNET

Nordjyllands Amt,
Natur- og miljøkontoret,
Niels Bohrs Vej 30,
Postboks 8300,
9220 Aalborg Øst.

(j.nr. 8-70-51-41-825-0002-01)

Aalborg, den 8. maj 2002.

Vedr.

FS 64/2001:

Ansøgning om tilladelse til etablering af handicapsti til stranden ved Storedal i Læsø Klitplantage, der er omfattet af deklARATION af 16. januar 1961 om fredning af Højsande på Læsø.

Ved skrivelse af 22. november 2001 har De på vegne Nordjyllands Statskovdistrikt ansøgt om tilladelse til etablering af ovennævnte sti. Fredningsnævnet foretog den 1. maj 2002 besigtigelse og forhandling i sagen. Protokollatet vedlægges til orientering.

Det berørte område er omfattet af deklARATION af 16. januar 1961 om fredning af Højsande på Læsø, hvorefter arealet skal henligge i naturtilstand og ikke må bebygges, opdyrkes eller tilplantes, ligesom der ikke må opstilles master, boder, skure eller andre skæmmende indretninger samt foretages opfyldning eller graves grus.

Ved det forelagte projekt ønskes et eksisterende stiforløb fra parkeringspladsen til klitkanten yderligere befæstet med stabilgrus og gennem klitbræmmen udlagt svellemåtter i en bredde på 1 1/2 meter over en strækning på 60 meter.

Nævnet har efter votering besluttet at tillade det ansøgte, idet der lægges vægt på, at der ved at placere svellemåtterne langs klitkanten til dels i det nuværende leje for afløbet gribes mindst muligt ind i vegetationen ligesom opfyldning forudsættes at blive foretaget så langt ud mod stranden som muligt således at længden af svellemåtterne derved begrænses mest muligt, eventuelt ved etablering af et spang over vandløbet og disse fjernes i tiden 1. november til 1. april.

Tilladelsen er meddelt i medfør af naturbeslyttelseslovens § 50 stk. 1 og kan findes i Naturklagenævnet. Skriftlig klage fremsendes til

Skov- og Naturstyrelsen
J.nr. SN 2001-1211/14-0032
Akt. nr. 2 Bil. 1

fredningsnævnet.

Tilladelsen må ikke udnyttes inden klagefristens udløb og bortfalder såfremt den ikke udnyttes inden 3 år.

Sortsøe Jensen.

Kopi er sendt til:

1. Holger L. Holm,
2. Olav Juul Gaarn Larsen,
3. Læsø Kommune,
4. Danmarks Naturfredningsforening, København,
5. Danmarks Naturfredningsforening v/ Carsten Pedersen,
6. Nordjyllands Statsskovdistrikt,
- X7. Skov- og Naturstyrelsen.

Fredningsnævnet for Nordjyllands Amt foretog den 1. maj 2002 kl. 13.15
besigtigtigelse og forhandling i

Skov- og Naturfredning
13 MAJ 2002

FS 64/2001:

REG. NR. 2638.01

**Ansøgning om tilladelse til etablering af handicapsti til stranden ved
Storesal i Læsø Klitplantage, der er omfattet af deklaration af 16. januar
1961 om fredning af Højsande på Læsø.**

Nævnet var mødt ved formanden, dommer Sortsøe Jensen, det amtsråds-
valgte medlem Holger L. Holm og det kommunaltvalgte medlem Olav Juul
Gaarn Larsen.

For Nordjyllands Amt mødte Claus Riber Knudsen.

For Læsø Kommune mødte Erik Malmose og Jan Kjærgaard.

For Danmarks Naturfredningsforening mødte Tadeusz Mollin og Freddy
Worm Christiansen.

Der fremlagdes skrivelse af 22. november 2001 fra Nordjyllands Amt med
bilag 1 - 7 samt skrivelse af 5. marts fra samme.

Formanden orienterede om fredningens indhold og omfang, ligesom Claus
Riber Knudsen oplyste om virkningerne af området er udpeget som EF
Habitatområde.

Nordjyllands Statsskovdistrikt var forhindret i at møde, hvorfor Jan Kjærga-
ard forelagde sagen:

Der har til stranden ved Storedal for læsøboerne generelt og specielt for han-
dicappede været en god adgangsvej, idet stien fra parkeringspladsen til klit-
kanten har forholdsvis fast bund. Tidligere har der endvidere været fastere
bund fra klitkanten til stranden, men i vinter har vandmængder, som ikke
har kunnet få afløb i det hidtidige udløb, der tildels er tilgroet med siv og
rør, gravet et nyt udløb dér hvor adgangssten til stranden var. Ifølge projek-
tet ønskes stien fra parkeringspladsen til klitten befæstet yderligere med sta-
bilgrus og det oprindelige udløb renses op for at sikre fortsat udløb. Herefter
opfyldes det nye udløb med sand ca. 1/2 meter sand således at der over en
strækning på ca. 60 meter til stranden langs med klitkanten kan rulles svelle-
mætter ud i en bredde på ca. 1 1/2 meter, hvorved bl.a. såvel kørestolsbrugere
lettere sikres adgang til stranden. Svellerne tages ind i perioden 1. november
til 1. april.

Nordjyllands Amt havde ingen indvendinger mod projektet henset til, at are-
alet tidligere har været benyttet til sti.

Danmarks Naturfredningsforening havde ingen indvendinger mod projektet
under forudsætning af at vegetationen berøres mindst muligt, idet de skæm-
mede anlæg ikke kan ses andre steder fra og iøvrigt fjernes om vinteren.

14 MAJ 2002

1211/14-0032

Akt nr.

2

Nævnet voterede og besluttede at imødekomme det ansøgte.

Således passeret.

Sortsøe Jensen.