

**Afgørelser – Reg. nr.: 02777.06**

**Fredningen vedrører: Bovet**

**Domme**

**Taksationskommissionen**

**Naturklagenævnet**

**Overfredningsnævnet                      10-02-1964**

**Fredningsnævnet                              30-03-1962**

**Kendelser**

**Deklarationer**

OVERFREDNINGSNÆVNET >

U D S K R I F T

af

OVERFREDNINGSNÆVNETS KENDELSESPROTOKOL.

År 1964, den 10. februar, afsagde Overfredningsnævnet følgende

## k e n d e l s e

i sagen nr. 1568/62 vedrørende fredning af et kystområde mellem Krogen og Bovet i Byrum sogn på Læsø.

I den af fredningsnævnet for Hjørring amtsrådsreds den 30. marts 1962 afsagte kendelse hedder det:

"Ved skrivelse af 27. februar 1961 indbragte Fredningsplanudvalget for Hjørring og Thisted amter i medfør af § 38, jfr. § 1 i lovebekendtgørelse nr. 106 af 21. marts 1959 om naturfredning for fredningsnævnet spørgsmålet om fredning af et ca 65 ha stort kystområde mellem Krogen og Bovet i Byrum sogn på Læsø omkring offentlig bivej nr. 1, omfattende arealet mellem vejen og havet og en bræmme af indtil 200 meters bredde landværts vejen på den ca 2,5 km lange strækning.

Fredningspåstanden går i hovedtræk ud på, at hele området bevares i sin nuværende tilstand, og at bebyggelse, beplantning, påfyldning og afgravning forbydes samt på, at der tilsikres almenheden ret til frit ophold på arealet mellem vejen og havet og adgang dertil ved overkørsler og gange, der fastlægges af vejbestyrelsen.

Som begrundelse for fredningspåstanden anfører fredningsplanudvalget i sin nævnte skrivelse af 27. februar 1961, følgende:

"1. Offentlig bivej nr. 1, som er den væsentligste forbindelsesvej på øen i vest - østlig retning, forløber på dette sted i en afstand af ca 100 meter fra kysten. Det anses for værende af stor betydning at holde denne udsigt over bugten fra vejen fri for bebyggelse,

ligesom en brømme af det vildtvoksende naturlandskab langs nord-siden af vejen bør friholdes for bebyggelse.

2. En del af arealet syd for vejen er underlagt den i naturfredningslovens § 25 indeholdte bestemmelse om 100 m byggelinie fra strandbred.
3. Fredningssagen er rejst i forbindelse med fredningsplanudvalgets ekspedition af et udstykningsandragende fra matr.nr. 164c, Byrum by og sogn, hvor der ønskes frastykket 2 parceller til sommerhusbebyggelse umiddelbart nord for bivej 1."

Fredningsforslaget omfatter helt eller delvist følgende ejendomme, alle af Byrum by og Rønnerne, Byrum sogn:

Matr.nr.	Ejer.
145 <u>c</u> , 146 <u>k</u> , 146 <u>v</u> , 164 <u>d</u> ,	Bernhard Svendsen, Bangsbo, Læsø.
147 <u>d</u> ,	Nik. B. Jensen, Bangsbo, Læsø.
151 <u>b</u> , 153 <u>c</u> , 157 <u>g</u> , 157 <u>e</u> , 157 <u>f</u> ,	Ingemann Svendsen, Bangsbo, Læsø.
162,	Jacob C. Jensen, Byrum.
164 <u>f</u> ,	Boghandler P. Florél, Byrum.
164 <u>g</u> ,	Hotelejer Mogens Jensen, Østerby.
169 <u>k</u> ,	Svend S. Svendsen, Nordgård, Byrum.
169 <u>b</u> , 169 <u>h</u> ,	Fru Helga Skjernå, Bangsbo, Læsø.
175 <u>a</u> ,	Thomas H. Jensen, Byrum.
175 <u>c</u> ,	Eli Christensen, Bangsbo, Læsø.
180 <u>a</u> ,	Sigv. J. Sørensen, Lille Østergård, Byrum.
183 <u>a</u> ,	Niels Chr. Larsen, Søborggård, Byrum.
183 <u>c</u> ,	N. Chr. Zinck Jensen, Stenbjerggård, Byrum.
192 <u>d</u> , 192 <u>e</u> ,	Enkefru Kristine Pedersen, Østerby, Læsø.
196 <u>b</u> ,	Konstruktør W. J. de Lorenzi, Torsgårdsvej 105, København NV.
196 <u>c</u> ,	Guldsmed Johs. Nielsen, Gl. Kongevej 89, København V.

Matr.nr.	Ejer.
196 <u>d</u> ,	Ejendomsmægler Aage Søndergård, Kongevejen 90, Lyngby.
196 <u>e</u> ,	Antikvitetshandler, fru Magda Pedersen, Baggesensgade 34, København N.
196 <u>f</u> ,	Inspektør Edgar Smed, Paralleelvej 9, Hvidovre.
196 <u>g</u> ,	Advokatfuldmægtig Aage Lund Pedersen, Idskovvej 11, Dybvad.
196 <u>h</u> ,	Fabriksarbejder Knud Furdal, "Maglemosen", Bukkerup pr. Hvalsø.
200 <u>c</u> , 200 <u>d</u> ,	Poul W.Olsen, Østerby, Læsø.
200 <u>b</u> ,	Senius Olsen, Helmgård, Byrum.
202 <u>c</u> ,	Johs. S.Melchiorsen, Østerby, Læsø.
204 <u>h</u> ,	Vognmand Edvin Jensen, Lundeborgvej 14, Hellerup.
204 <u>g</u> ,	Boet efter Jens William Nielsen, Østerby, Læsø, v/ skifteretten i Frederikshavn.
204 <u>f</u> ,	Købmand Carlo Stoklund, Brostræde 3, Helsingør.

Naturfredningsrådet har anbefalet forslaget gennemførelse og lægger stor vægt på, at udsigten fra vejen udover den smalle kystbrænne bevares.

Fredningsnævnet har behandlet sagen i møder den 25. september og 6. december 1961 med lodsejerne, repræsentanter for Fredningsplanudvalget, Danmarks Naturfredningsforening og Læsø sogneråd.

Danmarks Naturfredningsforening har anbefalet fredning, mens sognerådet har bemærket, at det finder områdets udstrækning nord for vejen rigelig stor, men iøvrigt har sognerådet intet at indvende imod fredningen.

Fredningsplanudvalget har fremhævet det nødvendige i en fornuftig planlægning af øens sommerhusbyggeri af hensyn til den stigende turisme og har bemærket, at forbudet mod bebyggelse ikke er tænkt at skulle omfatte landbrugsbygninger, ligesom fredningsplanudvalget intet har at indvende imod, at enkelte lodder i forbindelse med allerede dyrkede arealer i den vestlige del af området opdyrkes.

Ejernes påstande og bemærkninger.

Et flertal af lodsejerne har protesteret imod fredningen, og de har krævet fuldstændig erstatning for de ved fredningens gennemførelse pålagte rådighedsindskrænkninger.

Ejeren af matr.nr. 145c, 146k, 146v og 164d, Bernhard Svendsen, har krævet 1000 kr. pr. ha for arealet syd for vejen og 3000 kr. pr. ha for arealet nord for vejen, foruden erstatning for nedgang i ejendommens handelsværdi. Ejeren har anført, at det tilskyldede areal er han bedste græsningsjord.

Ejeren af matr.nr. 147d, Nik.B.Jensen, har krævet 3000 kr. pr. ha for arealet nord for vejen og har forbeholdt sig at beplante en sandvold langs vejen lige nord for denne. Han har anført, at han ikke er interesseret i at sælge til sommerhusbebyggelse, men ønsker at fortsætte med at dyrke sin jord.

Ejeren af matr.nr. 151b, 153c, 157g, 157e og 157f, Inge-mann Svendsen, har krævet erstatning som ejeren af matr.nr. 145c, m.fl. og har anført, at han er budt 1.000 kr. pr. td. land plus eventuel fredningserstatning for sommerhusparceller nord for vejen. Ejeren har forbeholdt sig at pløje en strimmel jord langs vejen for at forbedre græsningen.

Ejeren af matr.nr. 164f, Peter Florél, har krævet  $\frac{1}{3}$  af sin købesum, 1000 kr., eller 333 kr. 33 øre, for fredningen, der omfatter ca  $\frac{1}{3}$  af den købte parcel.

Ejeren af matr.nr. 164g, hotelejer Mogens Jensen, har krævet 2.000 kr. i erstatning, dog kun 1.000 kr., såfremt fredningen ikke bliver til hinder for udnyttelse af parcellen til ørreddamme, og så-

fremt han kan anbringe et lille redskabsskur ved en bevoksning ved vejen skjult fra denne.

Ejerinden af matr.nr. 169b og 169h, fru Helga Skjernå, har ikke opgjort sit krav, men har overladt erstatningsfastsættelsen til nævnet.

Ejeren af matr.nr. 175a, Thomas Jensen, har i erstatning krævet 1.000 kr. pr. ha, idet han dog har erklæret sig tilfreds med ialt 3.000 kr. for fredning af det ca 3,4 ha store areal.

Ejeren af matr.nr. 175c, Eli Christensen, har krævet 1.000 kr. pr. ha for fredningen.

Ejeren af matr.nr. 180a, Sigvard Sørensen, har krævet 3.000 kr. pr. ha for fredningen.

Ejeren af matr.nr. 183a, Niels Chr. Larsen, har krævet 3.000 kr. pr. ha for arealet nord for vejen. Ejeren har forbeholdt sig at opdyrke enkelte lodder og plante læbælter og har ønsket fredningslinien lagt nærmere vejen, i en afstand af 100 meter i parcellens østskel og ca 150 meter i vestskellet. Derved vil nogle høje, byggeegnede sandbanker gå fri af fredningen.

Ejerinden af matr.nr. 192d, 192e, har ønsket fredningslinien lagt ca 100 meter nord for vejen, således at en sandbanke går fri af fredningen.

Ejeren af matr.nr. 196b, de Lorenzi, har ønsket fredningslinien lagt noget sydligere, da der ellers kun bliver ca 20 meter frit areal til nordskellet. Ejeren har oplyst, at han har solgt de små parceller, matr.nr. 196g m.fl., for ca 350 kr. pr. stk. fra ejendommen, som han har købt for ca 10 år siden for et par tusind kroner.

Ejeren af matr.nr. 196g, Aage Lund Pedersen, har krævet fuld-  
stændig erstatning for fredningen og har anført, at der har været rets-  
sag om parcellen, og at syns- og skønsmand under retssagen omkring

nyttår 1959/60 ansatte parcellens værdi til 450 kr. Ejeren mener, at parcellen i dag som følge af prisstigningen er 1000 kr. værd. Ejeren har bedt nævnet overveje muligheden af, at kommunen overtager parcellen.

Ejeren af matr.nr. 200b, Senius Olsen, og ejeren af matr.nr. 200c og 200d, Poul W.Olsen, har ønsket fredningslinien lagt ca 150 meter nord for vejen, således at nogle sandbanker går fri af fredningen. Ejeren af matr.nr. 200b har anført, at 500 kr. for arealet nord for vejen - efter forslaget 0,54 ha - må være en passende erstatning. For arealet syd for vejen forlanger han noget mindre.

Vedrørende matr.nr. 204f er oplyst, at denne ejendom under fredningssagens gang i forbindelse med matr.nr. 204d, Byrum by og Rønnerne, og 47 og 53, Østerby, ialt ca 7,7 ha, af Johannes Melchior- sen er solgt til købmand Carlo Stoklund, Helsingør, for en købesum af 25.000 kr. Endeligt skøde er tinglyst 22/12 1961. Carlo Stoklund har forlangt 15.000 kr. i erstatning for fredningen og har oplyst, at han har købt ejendommen med udstykning til sommerhuse for øje. På den købte ejendom er et gammelt bindingsværkshus med tangtag, men ejeren har anført, at dette hus ikke er af nævneværdig værdi.

Nævnet finder det værdifuldt at bevare den smukke ramme omkring øens vigtigste trafikåre, der på den omhandlede strækning forløber langs kysten, og kan i det hele tilslutte sig fredningsplanudvalgets påstand og begrundelse, dog at det findes tilstrækkeligt på den østligste strækning, som af lodsejerne ønsket, at frede en bræmme på 150 meter nord for vejen. Idet nævnet finder, at betingelserne i naturfredningslovens § 1 for fredning er tilstede, vil området være



at frede som nedenfor nærmere bestemt og som afgrænset på vedhæftede kort.

Fredningens indhold.

Fredningsnævnet fastsætter følgende bestemmelser for området:

Arealerne skal bevares i deres nuværende tilstand og må ikke beplantes, planeres, opfyldes eller opgraves. Arealerne må ikke bebygges. Skure, boder, master og andre skæmmende indretninger må ikke opsættes, og der må ikke anbringes hegn, bortset fra nødvendige kreaturhegn.

Der tillægges almenheden ret til færdsel til fods og ophold på de udyrkede arealer mellem vejen og havet. Al færdsel i området sker på eget ansvar og efter fredningsnævnets anvisninger og ordensregler. Campering og båltænding er forbudt.

Arealerne må iøvrigt benyttes som hidtil. Kreaturgræsning, jagt, fiskeri, indsamling af bær og frugter må fortsat finde sted. De dyrkede arealer må fortsat dyrkes.

Fredningen er ikke til hinder for:

At der under nævnets censur opføres de for landbrugsdriften fornødne bygninger,

at der anlægges vige- eller rasteplasser i det omfang, vejbestyrelsen godkender indretning af sådanne, og

at ejeren af matr.nr. 147d beplanter sandvolden nord for vejen.

Det tilføjes, at de allerede for området gældende indskrænk-

ninger i rådigheden ifølge sundhedsvedtægten, naturfredningsloven, vejbestyrelsesloven m.m. fortsat er gældende uanset fredningen.

Erstatningerne.

Der er ikke tinglyst byplan for området. Grundværdi til ejendomsskyld er fra 30 - 150 kr. pr. ha.

Ved erstatningsfastsættelsen har nævnet lagt vægt på de allerede for området gældende indskrænkninger i ejerrådigheden, herunder at der for arealet mellem vejen og havet allerede ifølge tinglyst deklARATION gælder forbud mod bebyggelse m.v. efter naturfredningslovens § 25, stk. 1, ligesom almenheden allerede ifølge naturfredningslovens § 23, stk. 1, har adgang til færdsel til fods på den for græsvækst blottede strandbred. Endvidere er hensyn taget til, at bivej nr. 1 gennem området er adgangsbegrænset efter vejbestyrelseslovens § 35, således at udstykning til sommerhusbebyggelse ville medføre lange og bekostelige adgangsveje og for flere parcellers vedkommende være umulig. Også sundhedsmæssig krav for sommerhusbebyggelse ville for mange parcellers vedkommende vanskeligt kunne efterkommes og store dele af området er fugtig jord med høj grundvandstand og uegnet til bebyggelse.

Efter en bedømmelse af samtlige forhold og under hensyntagen til det af lodsejerne anførte og oplyste, fastsætter fredningenævnet følgende erstatninger til de enkelte ejere:

Matr.nr.	Ejer.	Erstatning.
145 <u>c</u> ,146 <u>k</u> 146 <u>v</u> ,164 <u>d</u> .	Bernhard Svendsen. Areal, ialt ca 7,51 ha. Heraf syd for vejen ca 6,07 ha. Det på kortet viste tilskyllede areal kunne ses under	

Matr.nr.	Ejer.	Erstatning.
	nævnets besigtigelse i september 1961, medens den ikke overskyllede bræmme ikke var væsentlig større her end midt på strækningen under besigtigelsen i december 1961, da der var højvande. For areal syd for vejen 600 kr. For areal nord for vejen <u>1400 kr.</u>	2.000 kr.
147d	Nik.B.Jensen. Areal ialt, ca 3,93 ha. Heraf syd for vejen ca 2,81 ha. Syd for vejen 350 kr. Nord for vejen <u>1100 kr.</u>	1.450 kr.
151b,153c,157g, 157e,157f.	Ingemann Svendsen. Areal, ialt ca 10,16 ha. Heraf syd for vejen, 6,32 ha. Syd for vejen 650 kr. Nord for vejen <u>3400 kr.</u>	4.050 kr.
162	Jacob C.Jensen. Areal, ialt 0,64 ha. Heraf syd for vejen, ca 0,34 ha. Syd for vejen 50 kr. Nord for vejen <u>250 kr.</u>	300 kr.
164f	P.Florél. Areal ca 0,86 ha, det hele beliggende nord for vejen.	650 kr.
164g	Mogens Jensen. Areal, ialt ca 0,88 ha, det hele beliggende nord for vejen. Ejerens ønske om ørreddamme og et skur kan ikke imødekommes.	650 kr.
169k	Svend S.Svendsen. Areal ialt ca 0,45 ha. Heraf syd for vejen, ca 0,22 ha. Areal syd for vejen 25 kr. Areal nord for vejen <u>175 kr.</u>	<u>200 kr.</u>
	transport	9.300 kr.

Matr.nr.	Ejer.	Erstatning.
169 <u>b</u> , 169 <u>h</u> ,	Helga Skjernå. Areal, ialt ca 4,36 ha. Heraf syd for vejen, ca 1,35 ha. Syd for vejen 150 kr. Nord for vejen <u>2250 kr.</u>	transport 9.300 kr.  2.400 kr.
175 <u>a</u>	Thomas H.Jensen. Areal, ialt ca 3,39 ha. Heraf syd for vejen, ca 0,74 ha. Syd for vejen 100 kr. Nord for vejen <u>2000 kr.</u>	2.100 kr.
175 <u>c</u>	Eli Christensen. Areal, ialt ca 1,72 ha. Heraf syd for vejen, ca 0,39 ha. Areal syd for vejen 50 kr. Areal nord for vejen <u>1000 kr.</u>	1.050 kr.
180 <u>a</u>	Sigv. J.Sørensen. Areal, ialt ca 3,12 ha. Heraf syd for vejen, ca 0,80 ha. Areal syd for vejen 100 kr. Areal nord for vejen <u>1750 kr.</u>	1.850 kr.
183 <u>a</u>	Niels Chr. Larsen. Areal ialt ca 5,41 ha, heraf syd for vejen ca 2,01 ha. Ejeren må efter nærmere aftale med fredningsnævnet opdyrke nogle agre i den nordlige del af arealet nord for vejen. Syd for vejen 200 kr. Nord for vejen <u>2900 kr.</u>	3.100 kr.
183 <u>c</u>	N.Chr. Zink Jensen. Areal, ialt ca 1,35 ha. Heraf syd for vejen, ca 0,44 ha. Syd for vejen 50 kr. Nord for vejen <u>700 kr.</u>	<u>750 kr.</u>
	transport	20.550 kr.

Matr.nr.	Ejer.	Erstatning.
	transport	20.550 kr.
192 <u>d</u> , 192 <u>e</u>	Kristine Pedersen. Areal ialt ca 3,76 ha. Heraf syd for vejen, ca 1,29 ha. Syd for vejen 130 kr. Nord for vejen <u>1870 kr.</u>	2.000 kr.
196 <u>b</u>	W. de Lorenzi. Areal, ialt ca 1,89 ha. Heraf syd for vejen, ca 0,82 ha. Syd for vejen 80 kr. Nord for vejen <u>770 kr.</u>	850 kr.
196 <u>c</u>	Johs. Nielsen. Areal, ca 0,12 ha, det hele beliggende nord for vejen.	100 kr.
196 <u>d</u>	Aage Søndergaard. Areal, ca 0,14 ha, det hele beliggende nord for vejen.	100 kr.
196 <u>e</u>	Magda Pedersen. Areal, ca 0,10 ha, det hele beliggende nord for vejen.	100 kr.
196 <u>f</u>	Edgar Smed. Areal, ca 0,10 ha, det hele beliggende nord for vejen.	100 kr.
200 <u>c</u> , 200 <u>d</u>	Poul W.Olsen. Areal, ialt ca 1,81 ha. Heraf syd for vejen, ca 0,61 ha. Syd for vejen 100 kr. Nord for vejen <u>900 kr.</u>	1.000 kr.
200 <u>b</u>	Senius Olsen. Areal, ialt ca 0,63 ha. Heraf syd for vejen, ca 0,22 ha. Syd for vejen 25 kr. Nord for vejen <u>325 kr.</u>	<u>350 kr.</u>
	transport	25.150 kr.

Matr.nr.	Ejer.	transport	Erstatning.
2o2c	Johs. S.Melchiorsen. Areal, ialt ca 2,12 ha. Heraf syd for vejen ca 0,76 ha. Syd for vejen Nord for vejen	80 kr. <u>1o2o kr.</u>	25.15o kr.  1.1oo kr.
2o4h	Edvin Jensen. Areal, ialt ca 3,87 ha. Heraf syd for vejen, ca 1,52 ha. Syd for vejen Nord for vejen	15o kr. <u>175o kr.</u>	  1.9oo kr.
2o4g	Boet efter Jens William Nielsen. Areal, ialt ca 1,88 ha. Heraf syd for vejen, ca 1,34 ha. Syd for vejen Nord for vejen	15o kr. <u>4oo kr.</u>	  55o kr.
2o4f	Carlo Stoklund. Areal, ialt ca 0,38 ha, det hele nord for vejen.		<u>3oo kr.</u>
	Samlet areal: 6o,58 ha. Samlet erstatning:		29.ooo kr.

Erstatningerne, der vil være at forrente med 5% årlig fra kendelsens dato, udbetales til de foran anførte ejere, da ikke andre har givet møde og fremsat krav.

Erstatningerne udredes som nedenfor bestemt.

Nærværende kendelse vil være at tinglyse på de nedenfor anførte ejendomme med prioritet forud for pantegæld og med påtaleret for fredningsnævnet for Hjørring amtsrådskreds."

Konklusionen er sålydende:

"Ejendommene, matr.nr. 145c, 146k, 146v, 147d, 151b, 153c, 157g, 157e, 157f, 162, 164f, 164d, 164g, 169k, 169h, 169b, 175a, 175c, 180a, 183a, 183c, 192d, 192e, 196b, 196f, 196e, 196c, 196d, 200c, 200b, 200d, 202c, 204h, 204g og 204f, Byrum by og Rønnerne, Byrum sogn, fre-des som foran bestemt og som afgrænset på vedhæftede kort.

I erstatning udbetales til lodsejerne de foran nævnte beløb, ialt kr. 29.000,- med renter 5% årlig fra kendelsens dato.

Af erstatningen udredes de tre fjerdedele af statskassen. Den sidste fjerdedel udredes af Hjørring amtsfond og de i amtsråds-kredsen beliggende købstæder efter folketal i henhold til den senest offentliggjorte folketælling. "

Kendelsen er forelagt Overfredningsnævnet i henhold til naturfredningslovens § 19, stk. 3, hvorhos den er indanket af følgende lodsejere: Bernhard Svendsen, Nik.B.Jensen, Ingemann Svendsen, Mogens Jensen, Eli Christensen, Sigv.J.Sørensen, Niels Chr.Larsen, Kristine Pedersen, Johs.Nielsen, Edvin Jensen, Hanne Rosted og Carlo Stoklund.

Endvidere er kendelsen indanket af fredningsplanudvalget for Hjørring og Thisted amter med påstand om, at fredningsgrænsen for den østlige del af fredningen ændres fra 150 m til 200 m nord for den offentlige bivej.

Under sagens behandling for Overfredningsnævnet er det oplyst, at revisor Kurt Pomdan, Amagertorv 29, K., og tømrermester Keld Burrild, Grusbakken 4, Gentofte, i fællesskab har erhvervet ejendom-

men, matr.nr. 200b, 200c og 200d, og at ejendommen, matr.nr. 204g, er overdraget til frøken Hanne Rosted, "Bette Bro", Klitten, Læsø.

Overfredningsnævnet har den 27. september 1962 besigtiget arealerne og forhandlet med de mødte lodsejere og repræsentanter for fredningsnævnet for Hjørring amtsrådsreds, fredningsplanudvalget for Hjørring og Thisted amter samt Læsø sogneråd.

Overfredningsnævnet har herefter besluttet i det væsentlige at stadfæste kendelsens fredningsbestemmelser. Grænserne for det fredede areal bibeholdes, men i afsnittet "Fredningens indhold" foretages følgende ændringer:

Tredie afsnit vedrørende almenhedens færdselsret på arealerne mellem vejen og havet ophæves således, at der ikke tillægges almenheden en videregående færdselsret, end den der fremgår af lovgivningens almindelige regler, herunder naturfredningslovens § 23.

Fjerde afsnit affattes således: "Arealerne må benyttes til almindelig landbrugsmæssig drift. Jagt, fiskeri, indsamling af bær og frugter må desuden fortsat finde sted."

Som nyt afsnit indføjes: "Selvsået bevoksning vil uden udgift for lodsejerne kunne fjernes ved fredningsnævnets foranstaltning."

Under hensyn til disse begrænsninger i fredningens indhold har Overfredningsnævnet ikke ment at kunne fremsætte tilbud om højere erstatning end de ved kendelsen tilkendte, ligesom der især herefter ikke er grundlag for, at staten skulle overtage ejendomsretten til arealerne, således som en enkelt lodsejer har nedlagt påstand om.

Herefter har 5 af de ankende lodsejere accepteret den af fredningsnævnet fastsatte erstatning.



Erstatningen til disse samt til ikke-ankende lodsejere udgør herefter:

Jacob C.Jensen, Byrum Læsø .....	300 kr.
Boghandler P.Florél, Byrum, Læsø .....	650 kr.
Hotelejer Mogens Jensen, Østerby, Læsø .....	650 kr.
Svend S.Svendsen, Byrum, Læsø .....	200 kr.
Fru Helga Skjernå, Bangsbo, Læsø .....	2.400 kr.
Thomas H.Jensen, Byrum, Læsø .....	2.100 kr.
Sigv.J.Sørensen, Lille Østergård, Byrum, Læsø .....	1.850 kr.
Niels Chr.Larsen, Søhøjgård, Byrum, Læsø .....	3.100 kr.
N.Chr.Zinck Jensen, Stenbjerggård, Byrum, Læsø .....	750 kr.
Enkefru Kristine Pedersen, Østerby, Læsø .....	2.000 kr.
Konstruktør W.J.de Lorenzi, Tomsgårdsvej 105, København N.V. ....	850 kr.
Ejendomsmægler Aage Søndergaard, Kongevejen 90, Lyngby..	100 kr.
Antikvitetshandler, fru Magda Pedersen, Baggesensgade 34, København N. ....	100 kr.
Inspektør Edgar Smed, Paralleelvej 9, Hvidovre .....	100 kr.
Revisor Kurt Pordan, Amagertorv 29, København K. og tømremester Keld Burrild, Grusbakken 4, Gentofte .....	1.350 kr.
Vognmand Edvin Jensen, Lundeborgvej 14, Hellerup .....	1.900 kr.
Johs.S.Melchiorson, Østerby, Læsø .....	1.100 kr.
	<u>ialt.....19.500 kr.</u>

Med nedenstående ankende lodsejere har Overfredningsnævnet ikke kunnet opnå mindelig overenskomst, og erstatningen til disse lodsejere er i henhold til naturfredningslovens § 20 af taxationskommissionen fastsat til følgende beløb:

Gårdejer Bernhard Svendsen .....	2.000 kr.
Gårdejer Nik.B.Jensen .....	1.500 kr.
Gårdejer Ingemann Svendsen .....	4.500 kr.
Gårdejer Eli Christensen .....	1.400 kr.
Guldsmed Johs.Nielsen .....	400 kr.
Købmand Carlo Stoklund .....	400 kr.
Frøken Hanne Rosted .....	700 kr.
	<hr/>
	ialt <u>10.900 kr.</u>

Et kort nr. HJ. 130, udvisende grænserne for det fredede område, der udgør ca 61,5 ha, er vedhæftet nærværende kendelse.

T h i b e s t e m m e s:

Den af fredningsnævnet for Hjørring amtsrådsreds den 30. marts 1962 afsagte kendelse vedrørende fredning af et kystområde mellem Krogen og Bovet i Byrum sogn på Læsø stadfæstes med de af det foranstående følgende ændringer.

I erstatning udbetales:

Gårdejer Bernhard Svendsen, Bangsbo, Læsø .....	2.000 kr.
Jacob C.Jensen, Byrum, Læsø .....	300 kr.
Boghandler P.Florél, Byrum, Læsø .....	650 kr.
Hotelejer Mogens Jensen, Østerby, Læsø .....	650 kr.
Svend S.Svendsen, Byrum, Læsø .....	200 kr.
Fru Helga Skjernå, Bangsbo, Læsø .....	2.400 kr.
Thomas H.Jensen, Byrum, Læsø .....	2.100 kr.
Gårdejer Eli Christensen, Bangsbo, Læsø .....	1.400 kr.
Sigv. J.Sørensen, Lille Østergård, Byrum, Læsø ....	1.850 kr.

Niels Chr.Larsen, Søjgård, Byrum, Læsø .....	3.100 kr.
N.Chr.Zinck Jensen, Stenbjerggård, Byrum, Læsø .....	750 kr.
Enkefru Kristine Pedersen, Østerby, Læsø .....	2.000 kr.
Konstruktør W.J.de Lorenzi, Tomsgårdsvej 105, Københav n NV. ....	850 kr.
Guldsmed Johs.Nielsen, Gl.Kongevej 89, København V...	400 kr.
Ejendomsmægler Aage Søndergaard, Kongevejen 90, Lyng- by .....	100 kr.
Antikvitethandler, fru Magda Pedersen, Baggesens- gade 34, København N. ....	100 kr.
Inspektør Edgar Smed, Paralleelvej 9, Hvidovre .....	100 kr.
Revisor Kurt Pordan, Amagertorv 29, København K. og tømrermester Keld Burrild, Grusbakken 4, Gentofte..	1.350 kr.
Vognmand Edvin Jensen, Lundeborgvej 14, Hellerup ....	1.900 kr.
Johs.S.Melchiorson, Østerby, Læsø .....	1.100 kr.
Gårdejer Nik.B.Jensen, Bangsbo, Læsø .....	1.500 kr.
Gårdejer Ingemann Svendsen, Bangsbo, Læsø .....	4.500 kr.
Købmand Carlo Stoklund, Brostræde 3, Helsingør .....	400 kr.
Frøken Hanne Rosted, "Bette Brø", Læsø .....	700 kr.

alt med renter 5% p.a. fra den 30. marts 1962 at regne, og til be-  
taling sker.

Af erstatningen, ialt 30.400 kr. foruden renter, udredes  
3/4 af statskassen og 1/4 af Hjørring amtsfond og de i amtsrådscred-  
sen beliggende købstadkommuner efter folketal i henhold til den se-  
nest offentliggjorte folketælling.

Udskriftens rigtighed  
bekræftes  
*Kaas-Petersen*  
Kaas-Petersen.

FREDNINGSNÆVNET >

År 1962 den 30. marts afsagde fredningsnævnet for Hjørring  
amtsrådsreds i

F.s. 647/1961:

Fredning af et kystområde mellem  
Krogen og Bovet i Byrum sogn på  
Læsø.

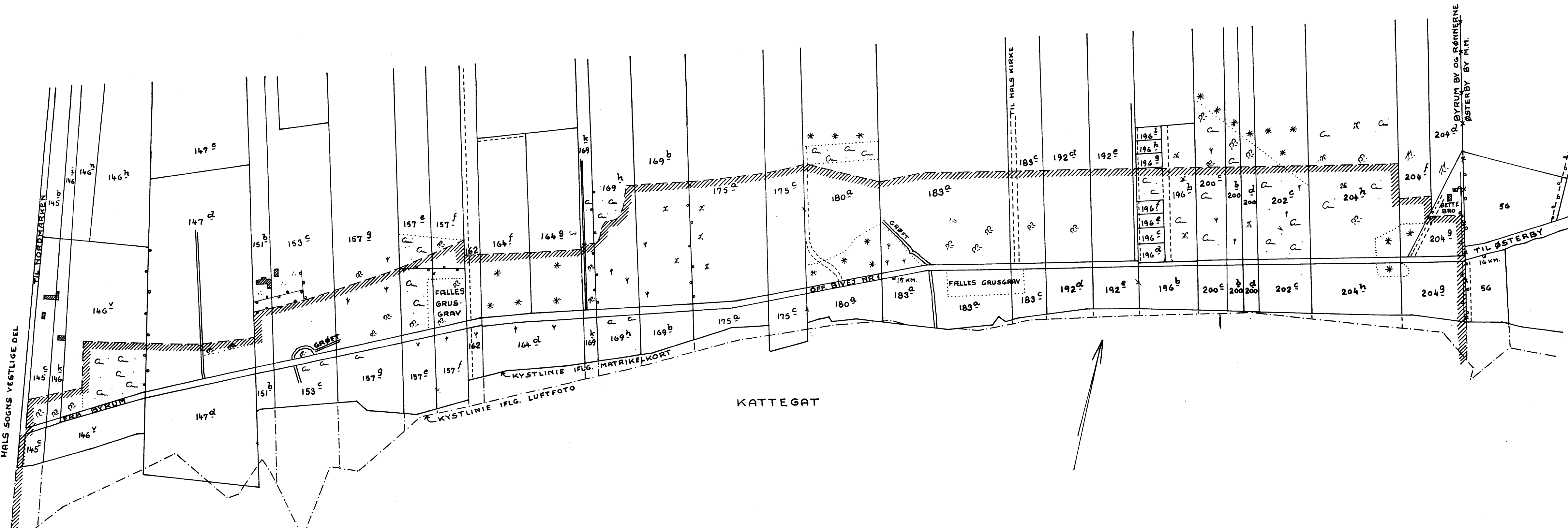
sålydende

k e n d e l s e :

Ved skrivelse .....

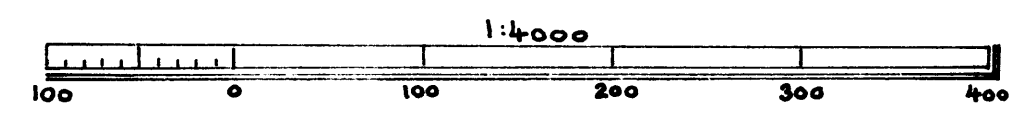
CITERET FULDT UD I OFN K AF 10/2 1964

KORT>



////// GRANSE FOR FREDET AREAL

REG. NR. 02777.060



Naturfredningskonsulentens kontor  
 København d. 14-11-63  
 By: BYRUM, OG RØNNERNE.  
 Sogn: BYRUM.  
 Plan nr. HJ. 130

Terran af  
**Byrum By og Rønnerne**

Byrum Sogn  
Læsø Herred  
Hjørring Amt

REG. NR. 02777.060

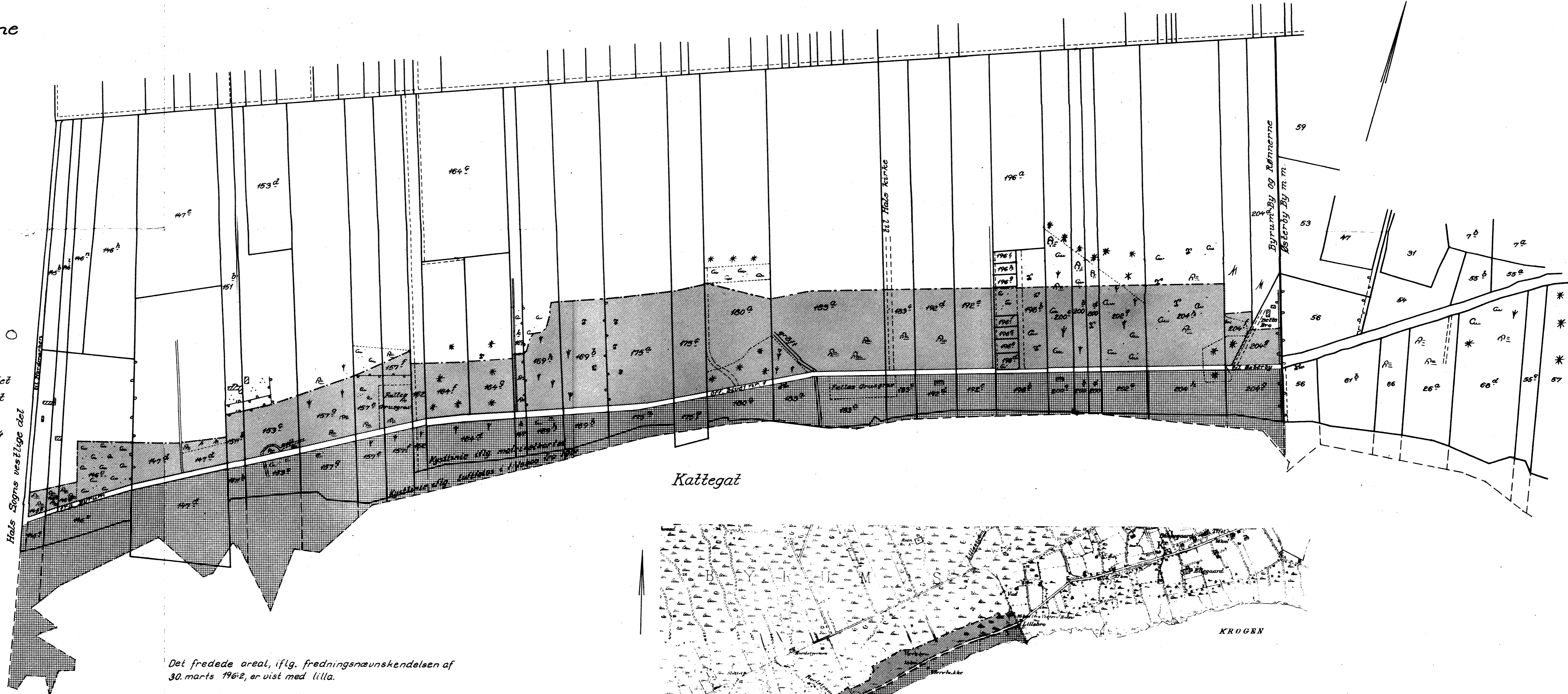
Udfærdiget som kopi af matrikelkortet  
ført ajour til 22. aug. 1961. Suppleret  
med signaturer efter opmåling  
i aug. 1961 samt efter luftfotos fra 1954  
af

1:4000

J.nr. 672/60 18177.

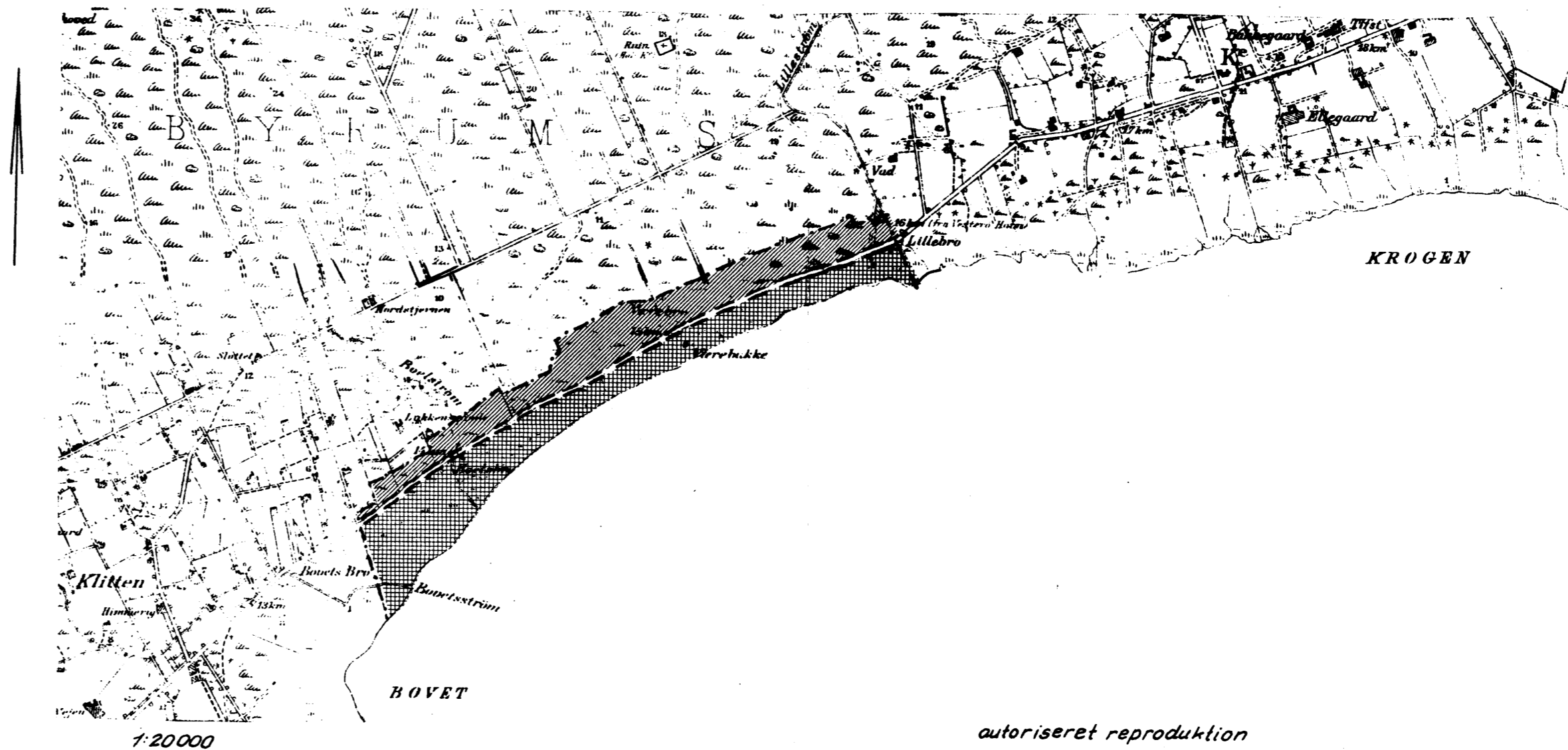
*Paul Hm*  
Landinspektør.

Hals Sogns vestlige del



Det fredede areal, iflg. fredningsønskeskendelsen af  
30. marts 1962, er vist med lilla.

- fredet med off. adgang
- fredet uden off. adgang



autoriseret reproduktion



DISPENSATIONER>

**Afgørelser – Reg. nr.: 02777.06**

**Dispensationer i perioden: 04-04-1990**

*Højri*

REG. NR. 02777.060

FREDNINGSNÆVNET  
NORDJYLLANDS AMTS NORDLIGE  
FREDNINGSKREDS  
JERNBANEGADE 12, 9800 HJØRRING  
TLF. 98925677.

Den 4. april 1990.  
FS 5/90.

Nordjyllands Amt,  
Landskabskontoret,  
Amtsgården,  
Niels Bohrs Vej 30,  
9220 Ålborg Øst.  
Postboks 8300

Vedr. j.nr. 8-52-58-2/825-1-89.

Ved skrivelse af 10. januar 1990 har Nordjyllands amt ansøgt om fredningsnævnets tilladelse til at etablere en cykelsti langs landevej 632 fra Byrum til Østerby på Læsø.

Det ansøgte projekt forudsætter dispensation efter naturfredningslovens § 34 fra bestemmelserne i Overfredningsnævnets kendelse af 10. februar 1964 vedrørende fredning af et kystområde mellem Krogen og Bovet i Byrum sogn på Læsø, dispensation efter § 46 (strandbeskyttelseslinien) samt tilladelse efter naturfredningslovens § 47 a (åbeskyttelseslinien).

Fredningsnævnet har den 30. marts 1990 besigtiget den strækning, hvorpå cykelstien ønskes anlagt.

Det er oplyst, at stien af hensyn til udsigten ud over bugten ønskes anlagt på sydsiden af landevejen, at stien ønskes 2 1/2 meter bred med 1 meter brede rabatter i begge sider, og at den eksisterende grøft ikke vil blive sløjfet.

Jeg skal herved meddele, at fredningsnævnet har besluttet for sit vedkommende at meddele de fornødne dispensationer og tilladelse efter naturfredningslovens §§ 34, 45 og 47a. Nævnet har ved afgørelsen lagt vægt på, at formålet med fredningskendelsen har været at sikre udsigten fra vejen ud over bugten, og nævnet finder ikke, at det ansøgte projekt vil komme i strid med dette formål.

Fredningsnævnets afgørelse kan påklages til Overfredningsnævnet af blandt andre ansøgeren, Læsø kommune og Danmarks

S/14-142

Miljøministeriet, J.nr. SN  
1211/14-0001  
9 APR. 1990  
Akt. nr. 1

Naturfredningsforening. Klagefristen er 4 uger fra den dag, afgørelsen er meddelt den pågældende. Tilladelsen må ikke udnyttes før klagefristens udløb. Er klage indgivet, må tilladelsen ikke udnyttes, medmindre den opretholdes af Overfredningsnævnet.

Tilladelsen bortfalder, hvis den ikke udnyttes inden 5 år fra dato.

Med venlig hilsen



Munk-Petersen.